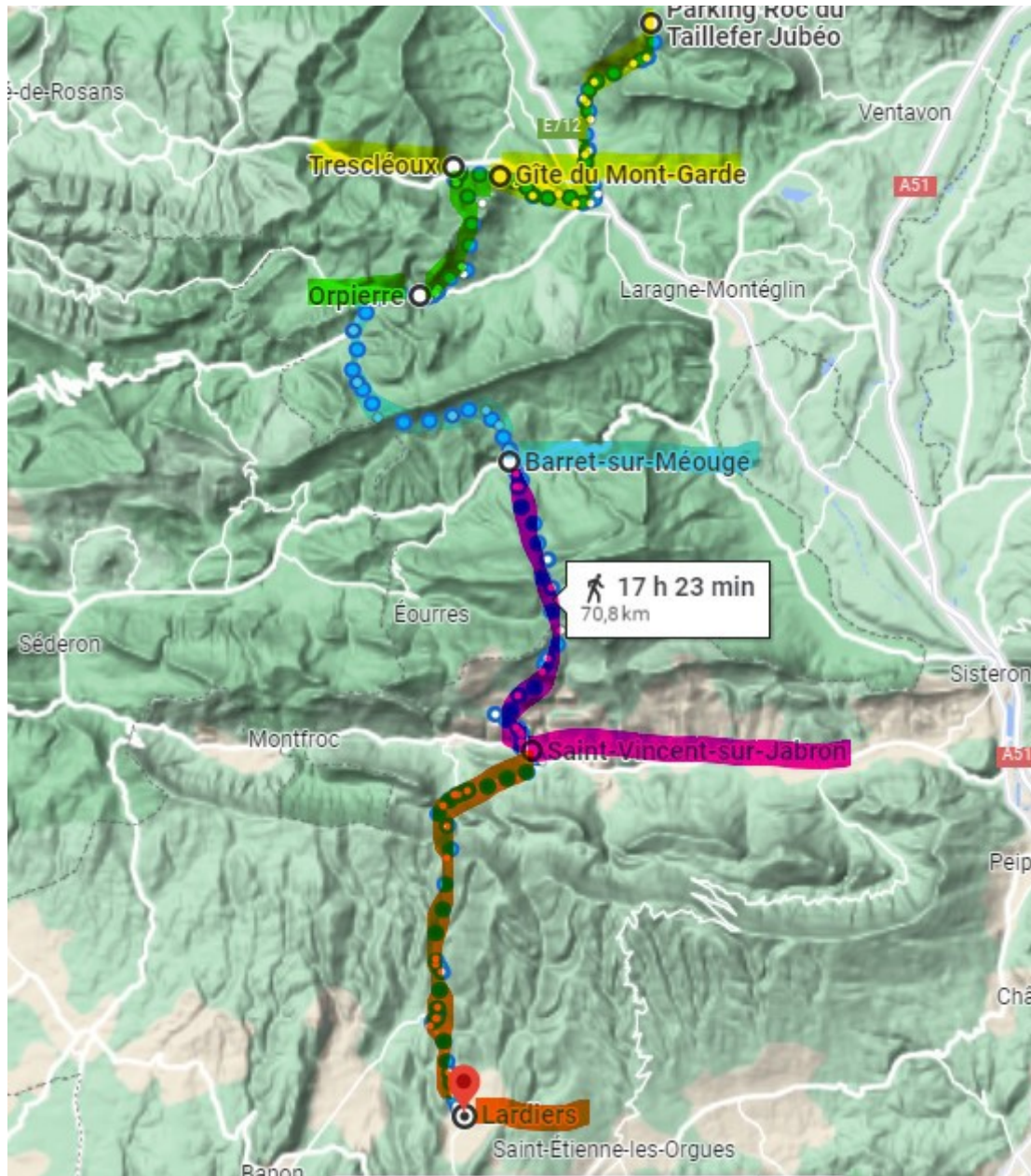


Proposition de randonnée – SPVAP – 22 au 27 mai

Destinée aux amateurs de randonnée, de beaux paysages, et d'histoire du valdésisme et du protestantisme provençal, ce séjour se déroulera de la manière suivante :



Tracé de la randonnée

- Hébergement en chambre double
- Repas du soir
- Pique-nique le midi
- Soirées historiques animées par des spécialistes locaux

Étape 1 - Lundi 22 mai :Savournon – Trescléoux

**RV du départ : L 22 mai 10h : parking du Pas de Jubeo (3 kms au sud de Savournon)
Prévoir un pique-nique !**



Bons randonneurs (trait jaune) : 15 kms, dénivelé positif : 100 m. -négatif : 360 m. environ 4 h30

Points d'intérêt sur le chemin : le ravin de Saume-Longe, le cimetière protestant de Pil Buisson (option + 2kms), l'église de Lagrand (option + 1 km), le lieu de culte du désert « Combe Escure ». Trescléoux et Orpierre sont deux hauts-lieux du protestantisme de la région, conservant chacun leur temple.

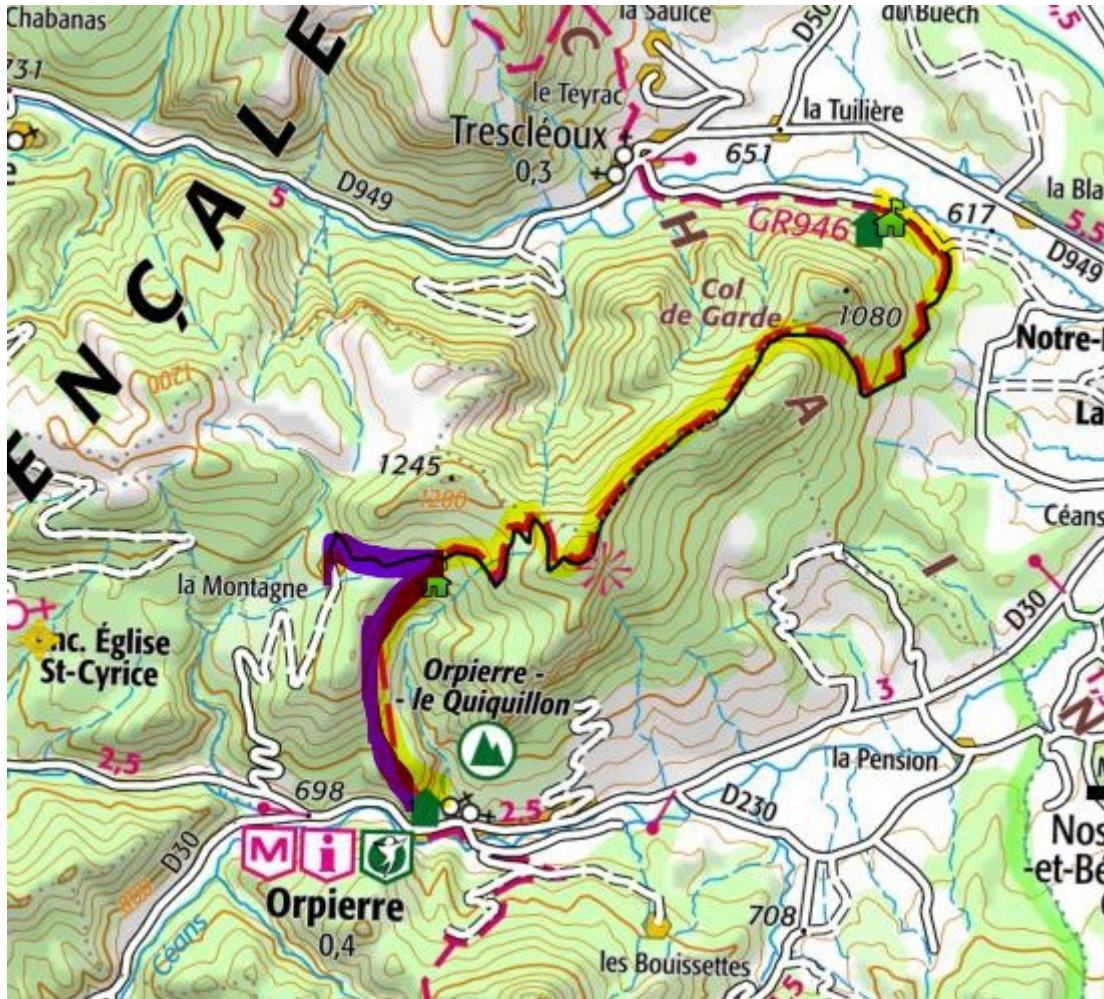
Moyens marcheurs (trait bleu) : RV pique-nique avec les randonneurs au parking du plan d'eau de Riou (10 kms/15' en voiture depuis Trescléoux) et marche jusqu'au gîte : 8 kms sans dénivelé, environ 2h.

Trajet navette retour des MM : 30' A/R

Hébergement (pension complète – 50 €) : « Gîte du Mont-Garde » (<http://www.gitemontgarde-buech-baronnies.com/>)

Apéritif convivial animé par Jacqueline Schuller, présidente des « Amis de Trescléoux »

Étape 2 - Ma 23 mai : Trecléoux – Orpierre par le « Suillet »



Bons randonneurs : 10 kms, dénivelé positif : 550 m. - négatif : 500 m. environ 4h.

Points d'intérêt sur le chemin : plusieurs beaux points de vue sur le chemin : « La table des bergers » peu après le col de Garde, « Le Suillet », point culminant de la randonnée.

Moyens marcheurs : RV avec les randonneurs au hameau de « La Montagne » à Orpierre (13 kms/12' en voiture) et marche jusqu'à Orpierre: 4 kms, environ 1h30 dénivelé négatif : 150 m.

Trajet navette retour des MM : 25' A/R

Hébergement : en cours de réservation

Apéritif convivial animé par Jacques Chastel, historien local

Étape 3 - Mercredi 24 mai : Orpierre – Barret-sur-Méouge



Bons randonneurs : 15 kms, dénivelé positif : 550 m. - négatif : 500 m. environ 6 h.

Moyens marcheurs : RV avec les randonneurs au col de la Crousette (32 kms/40' en voiture) et marche environ 4,2 kms, dénivelé négatif 150m., environ 1h30.

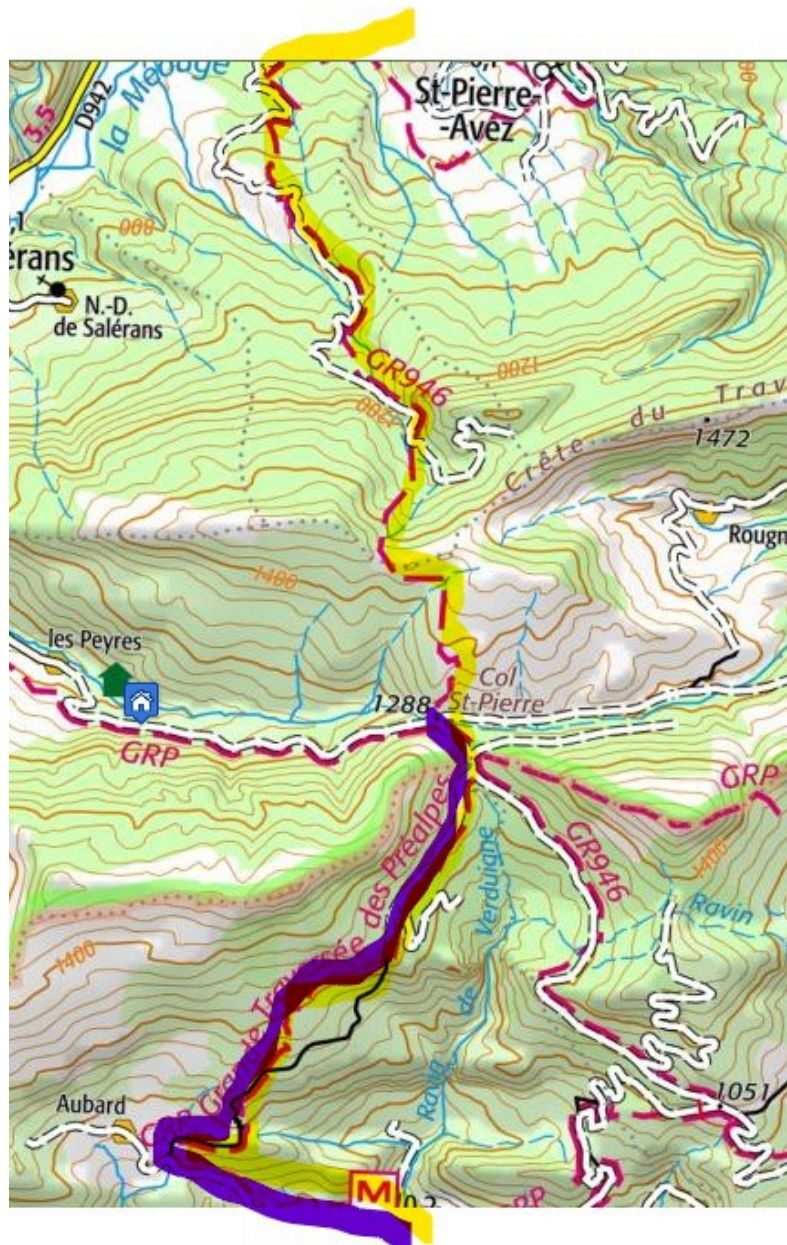
Trajet navette retour des MM : 25' A/R

Points d'intérêt sur le chemin : En sortant d'Orpierre, vous passerez après quelques lacets au lieu-dit « Paturle » (ferme) où se tenait possiblement les assemblées du désert, la ferme ayant toujours appartenu à des protestants. Panorama au col Saint-Ange.

Hébergement (pension complète – 40 €) : Camping de la Méouge, en bungalows (<https://www.camping-meouge.com/fr/>)

Apéritif convivial animé par M. Lagier (ancien maire de Barret), sur l'histoire régionale

Étape 4 - Jeudi 25 mai : Barret-sur-Méouge – Saint-Vincent-sur-Jabron



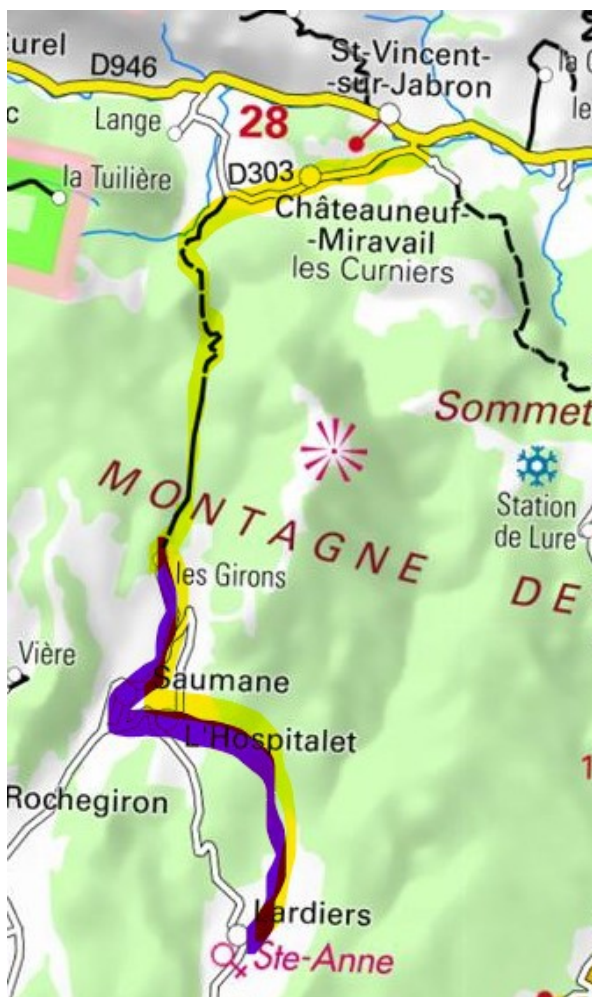
Bons randonneurs : 15 kms, dénivelé positif 850 m. environ 6 h.

Moyens marcheurs : Quartier libre ! RV avec les randonneurs au gîte.

Hébergement (pension complète – 57 €) : gîte d'étape « La Ribière » (<https://www.gite-la-riberie.com/>)

Apéritif convivial sur le thème « Giono, les Hautes-Alpes et la montagne de Lure »

Étape 5 – Vendredi 26 mai : Saint-Vincent-sur-Jabron – Lardiers



Bons randonneurs : 18,5 kms, dénivelé positif : 700 m. - négatif : 550 m. environ 7h.

Moyens marcheurs : RV au hameau des « Girons » au-dessus de l'Hospitalet (54 kms/1h via col du Négron, Revest-du-Bion et Banon) et marche 7 kms, environ 2h – dénivelé négatif : 300 m.

Trajet navette retour des MM : 25' A/R

Pot de l'arrivée au « Café de la lavande », et fin du voyage !

Coût estimatif du séjour en pension complète du lundi soir au vendredi (apéritifs compris !) :

230 €

(le prix définitif sera connu lorsque nous aurons déterminé l'hébergement à Orpierre)

Un complément historique sur la région traversée vous sera envoyé ultérieurement.